

# BEREIKBAARHEID

## Route naar gebouw Cd, Ce voor:

Lokalen 1 t/m 16 en A t/m D

Dr. Molewaterplein 40, 3015 GD Rotterdam



Wanneer u het Erasmus MC binnenkomt, bent u in het voetgangersgebied Arcade/Passage/Plein. Hier volgt u de borden naar gebouw Cd, Ce. Via de witte trap of de lift komt u op de 2<sup>e</sup> etage van gebouw Cd, Ce. U blijft de borden Cd, Ce volgen. Wanneer u in gebouw Cd, Ce bent aangekomen volgt u de borden naar lokalen 1 t/m 16 of A t/m D



**Erasmus MC**  
Universitair Medisch Centrum Rotterdam



# BEREIKBAARHEID ERASMUS MC

## Met het openbaar vervoer **M B T**

Het Erasmus MC is goed bereikbaar met het openbaar vervoer.

**Metrolijn A, B of C:** stap uit bij halte Dijkzigt en volg de borden **Erasmus MC**.

**Bus 44:** Kruispunt 's-Gravendijkwal → stap uit bij halte Dijkzigt metro en volg de borden **Erasmus MC**.

**Bus 32:** Wytewaweg → stap uit bij halte **Erasmus MC** en volg de borden **Erasmus MC**.

**Tram 8:** stap uit bij halte Kievitslaan. Loop de parkeergarage Westzeedijk in en volg daar de borden **Ingang**.

U komt in het voetgangersgebied (Passage).

U volgt vanaf hier de borden naar **gebouw Cd, Ce**.

## Met de auto

Het Erasmus MC staat aangegeven vanaf de Ring Rotterdam. Bij de ingangen aan het Dr. Molewaterplein kunt u niet parkeren (uitsluitend Kiss & Ride).

In de directe omgeving van het Erasmus MC volgt u de bewegwijzeringsborden naar deze parkeergarages:

### **Westzeedijk**

adres: Westzeedijk 361  
3015 AA Rotterdam

Nadat u uw auto heeft geparkeerd volgt u de bewegwijzeringsborden naar **Ingang**.

U komt in het voetgangersgebied (Passage).

U volgt vanaf hier de borden naar **gebouw Cd, Ce**.

### **Wytewaweg**

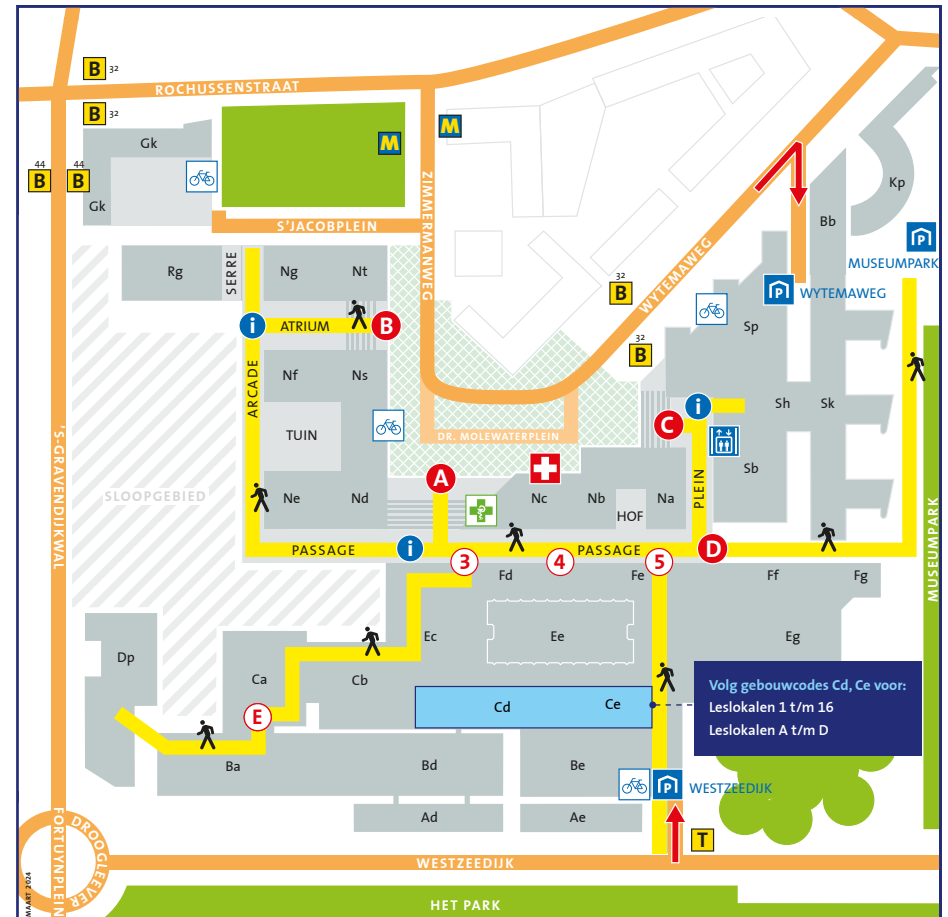
adres: Wytewaweg 12  
3015 CN Rotterdam

Nadat u uw auto heeft geparkeerd volgt u de borden **Ingang Erasmus MC**.


















Via de trap/lift komt u in het voetgangersgebied (Plein).

U volgt vanaf hier de borden naar **gebouw Cd, Ce**.

Voor meer informatie kijk op [www.erasmusmc.nl/bereikbaarheid](http://www.erasmusmc.nl/bereikbaarheid)



## ROUTES NAAR INGANGEN EN RECEPTIES

- |   |   |
|---|---|
|  Looproute (1 <sup>e</sup> etage)              |  Ingang Spoedeisende hulp  |
|  Receptie                                      |  Apotheek  |
|  Hoofdingang Erasmus MC – Kiss & Ride          | <b>Vanuit parkeergarage Wytewaweg</b>   |
|  Ingang Erasmus MC Zimmermanweg – Kiss & Ride  |  Liften/trappen parkeergarage Wytewaweg  |
|  Ingang Erasmus MC Wytewaweg – Kiss & Ride     |  Parkeergarage   |
|  Ingang Erasmus MC Museumpark                  |  Bus 32 en 44  |
| <b>Vanuit parkeergarage Westzeedijk</b>   |  Metrostation Dijkzigt   |
|  Ingang naar gebouwen Ad, Ba, Bd, Ca, Cb en Dp |  Tram 8  |
|  Ingang 3, 4, 5 – Kiss & Ride                  |  Onbewaakte fietsenstalling  |
|   |  Voetgangersgebied en 30-km-zone: Parkeerverbod, K&R. Parkeren Taxi alleen daar waar dat is aangegeven |